

Nahlížení do katastru nemovitostí

Aplikace umožňuje získávat vybrané údaje o parcelách, stavbách, jednotkách (bytech nebo nebytových prostorech) a právech stavby, evidovaných v katastru nemovitostí a dále informace o stavu řízení pro účely zápisu vlastnických a jiných práv oprávněných subjektů k nemovitostem v České republice, nebo pro účely potvrzování geometrických plánů.

VYHLEDEJTE PARCELU

Nahlížení do KN nevyžaduje žádnou registraci a je bezplatné. Pro zobrazení úplné sady informací je vyžadováno zadání CAPTCHA nebo přihlášení prostřednictvím identity občana nebo zákaznického účtu Dálkového přístupu do katastru nemovitostí.

Aplikace je určena výhradně pro interaktivní práci uživatelů, jakékoli získávání nebo vytěžování dat automatizovanými prostředky není dovoleno.

Každý uživatel je povinen se seznámit s podmínkami užití aplikace a dodržovat je.

**POKUD NEVÍTE ČÍSLO PARCELY, VYHLEDEJTE PŘES OKNO MAPY
POZN A* (3. SLIDE)**

Vyhledání parcely (45) Vyhledání stavby Vyhledání jednotky Vyhledání řízení Zobrazení mapy Můj katastr

Vyhledání parcely

Obec
Název/kód obce:
Zadání obce není povinné. Můžete ho použít, pokud neznáte název katastrálního území, ale znáte název obce, ve které katastrální území leží.

VYPLŇTE KATASTRÁLNÍ ÚZEMÍ

Katastrální území
Název/kód katastrálního území:(*)

Vyhledání parcely

Katastrální území
Rychnov nad Kněžnou (okres Rychnov nad Kněžnou);744107

Parcela
Druh číslování:
Jednotná číselná řada
Parcelní číslo:(*)
1473 / 1


ČÍSLO PARCELY

TUTO STRANKU VYTISKNĚTE DO .PDF POMOCÍ VAŠEHO PROHLÍŽEČE A POKRAČUJTE KLIKEM NA OKNO S MAPOU

ÚZK Nahlížení do katastru nemovitostí

Parcela Stavba Jednotka Právo stavby Řízení Mapa LV Kat. území Můj katastr

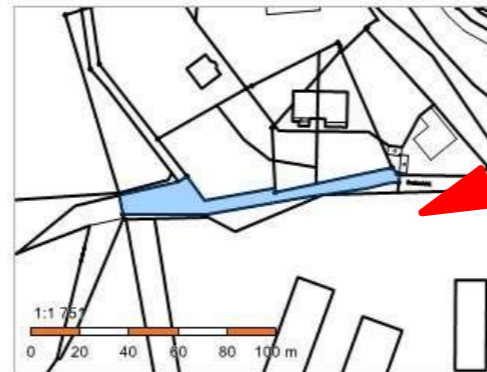
Pro zobrazení vlastníka a dalších údajů [se přihlaste](#) nebo zadejte zobrazený kód.


Nový obrázek [Pokračovat](#)

KLIKEM SI OTEVŘETE PROGRAM S MAPOU

Informace o pozemku

Parcelní číslo:	1473/1
Obec:	Rychnov nad Kněžnou [576069]
Katastrální území:	Rychnov nad Kněžnou [744107]
Číslo LV:	2279
Výměra [m ²]:	799
Typ parcely:	Parcela katastru nemovitostí
Mapový list:	DKM
Určení výměry:	Ze souřadnic v S-JTSK
Způsob využití:	ostatní komunikace
Druh pozemku:	ostatní plocha

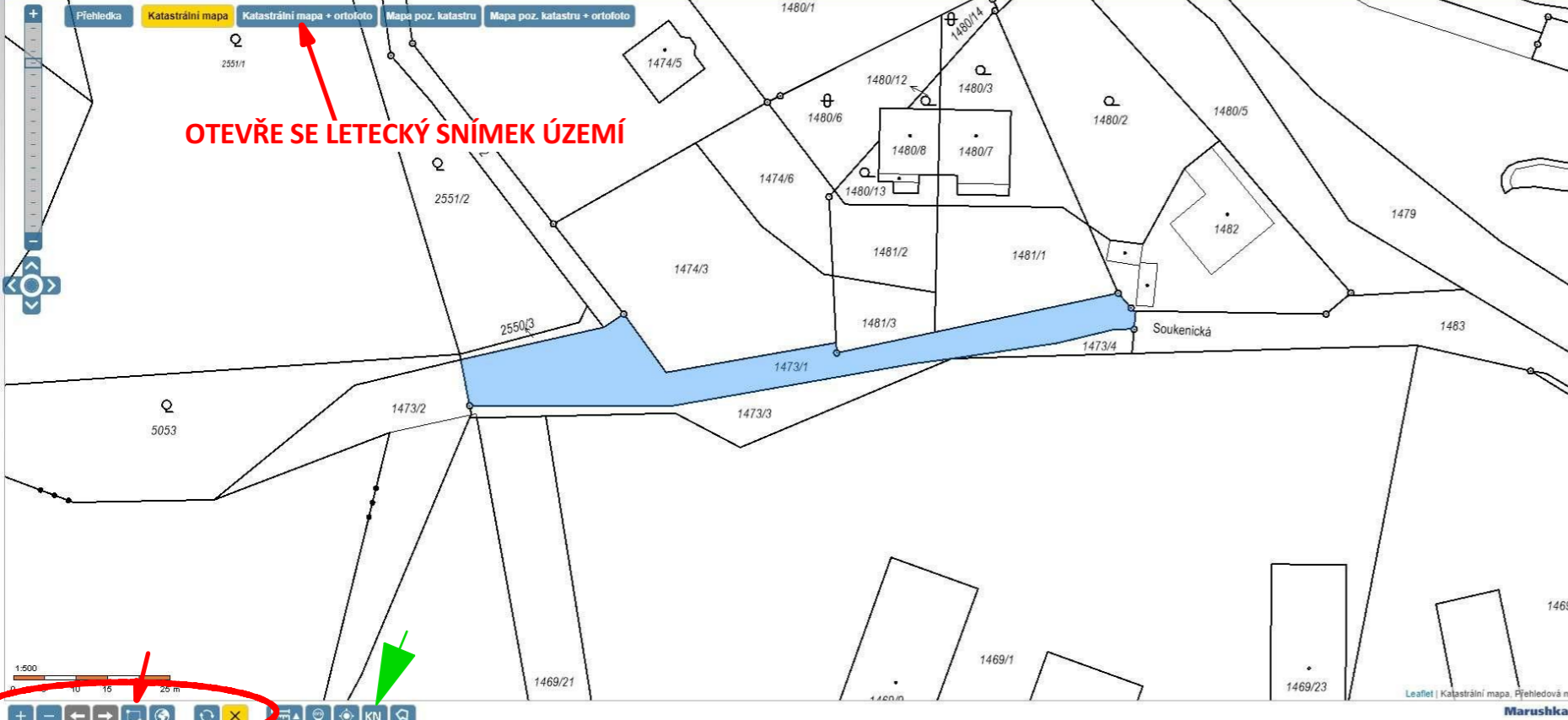


Sousední parcely


Způsob ochrany nemovitosti

Název
rozsáhlé chráněné území
ochr.pásma nem.kult.pam., pam.zóny, rezervace, nem.nár.kult.pam

Nahlížení do KN



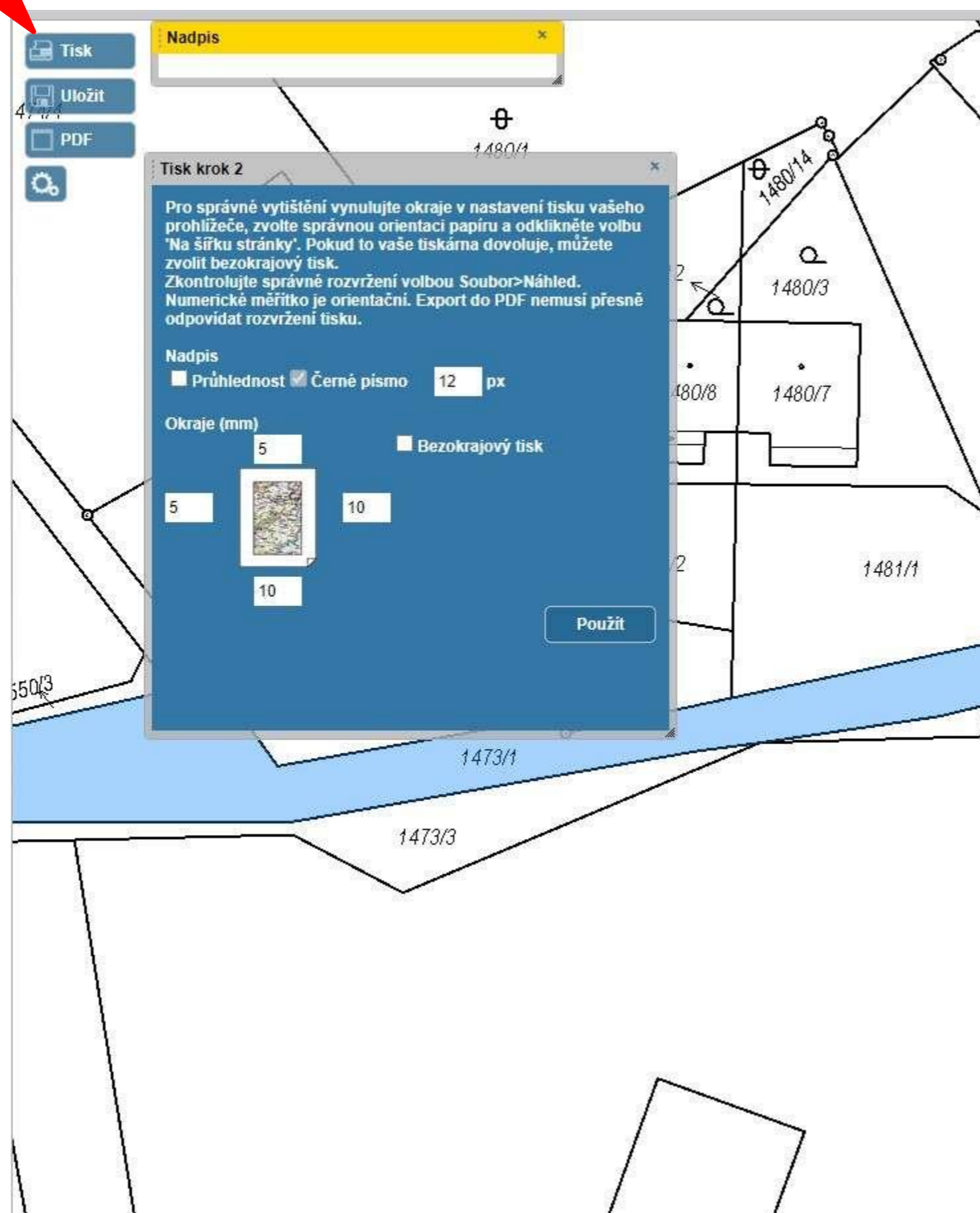
OTEVŘE SE LETECKÝ SNÍMEK ÚZEMÍ



OTEVŘE SE OKNO S MAPOU KDE SI VYBERETE ZÁJMOVÉ ÚZEMÍ

POKUD JSTE VOLILI ČESTU PŘES OKNO MAPY, KLIKNĚTE NA POLE KN A POTÉ KLIKEM VYBERTE POŽADOVANOU PARCELU. OTEVŘE SE OKNO S INFORMACEMI O PARCELE

**VYBERTE SI MĚŘÍTKO MAPY (IDEÁLNĚ 1:500)
POMOCÍ FUNKCE TISK DO .JPEG NEBO - PDF SI
VYEXPORTUJETE POŽADOVANOU STRÁNKU MAPY**



**V PROGRAMU MALOVÁNÍ JEDNODUŠE VYZNAČTE
PARCELU / HRANICI O KTEROU SE JEDNÁ, NEBO
KTEROU CHCETE VYTYČIT**

